
























-  Euregio Maas-Rhein und regionale Gliederung
-  Hauptgewässernetz
-  Zonen Natura 2000
-  Zentrale Zonen
-  Unterstützungszonen
-  Matrix
-  Zonen der Gebietsentwicklung und der Entwicklung der Landschaft
-  Dreiländerpark

-  Euregio Meuse-Rhin et découpage régional
-  Réseau hydrographique principal
-  ZONES Natura 2000
-  Zones centrales
-  Zones de soutien
-  Matrice
-  Périmètres de valorisation du territoire et du paysage
-  Parc des trois Pays

-  Euregio Maas-Rijn en regionale indeling
-  Primair hydrografisch netwerk
-  Zones Nature 2000
-  Centrale Zonen
-  Ondersteuningsgebieden
-  Matrix
-  Perimeters voor Gebieds- en landschapswaardering
-  Drielandenpark

